

Verkündet im Sächsischen Gesetz- und Verordnungsblatt,  
herausgegeben von der Sächsischen Staatskanzlei

Nr. 1/1994

2B 12109 B

Dresden, 10. Januar 1994

**Verordnung**  
**des Landratsamtes Chemnitz zum Schutz von flächenhaften**  
**Naturdenkmalen auf dem Gebiet des Landkreises Chemnitz**  
Vom 2. November 1993

Aufgrund des § 21 Abs. 1 und 2 in Verbindung mit § 50 Abs. 1 Nr. 3 des Sächsischen Gesetzes über Naturschutz und Landschaftspflege (Sächsisches Naturschutzgesetz - SächsNatSchG) vom 16. Dezember 1992 (SächsGVBl. S. 571) und § 49 Abs. 3 Satz 1 Halbsatz 2 der Landkreisordnung für den Freistaat Sachsen (SächsLKrO) vom 19. Juli 1993 (SächsGVBl. S. 577) hat der Kreistag des Landkreises Chemnitz in seiner Sitzung am 15. Oktober 1993 folgende Verordnung zum Schutz von flächenhaften Naturdenkmalen auf dem Gebiet des Landkreises Chemnitz beschlossen:

**§ 1**

**Schutzgegenstand**

(1) Die in der Anlage zu dieser Verordnung aufgeführten Gebiete werden zu flächenhaften Naturdenkmalen (fND) erklärt.

(2) Der Schutzgegenstand ergibt sich aus der Anlage und den unter Absatz 3 genannten Karten. Die Anlage einschließlich der Karten sind gemäß § 51 Abs. 6 Nr. 2 SächsNatSchG Bestandteil der Verordnung.

Nach § 51 Abs. 8 SächsNatSchG wird aus technischen Gründen auf die Verkündung der zur Verordnung gehörenden Karten verzichtet.

Die Verordnung mit Karten wird beim Landratsamt Chemnitz, untere Naturschutzbehörde, Glockenstraße 1, 09130 Chemnitz, zur kostenlosen Einsicht durch jedermann während der Sprechzeiten öffentlich, auf die Dauer von zwei Wochen nach Verkündung im Sächsischen Gesetz- und Verordnungsblatt, ausgelegt.

(3) Die Lage aller flächenhaften Naturdenkmale dieser Verordnung ist in 25 Übersichtskarten des Landratsamtes Chemnitz vom 2. November 1993 im Maßstab 1 : 25 000 und in 25 Flurkarten des Landratsamtes vom 2. November 1993 im Maßstab 1 : 1 000, 1 : 2 000 oder 1 : 2 730 mit der sich aus dem Textteil der Anlage ergebenden Nummernfolge eingetragen. Die Nummern setzen sich aus der Gemeindegemeinschaftsnummer und aus den Nummern der einzelnen Naturdenkmale zusammen. Die Grenzen der flächenhaften Naturdenkmale sind in den Flurkarten mit markierter Abgrenzung eingetragen.

**§ 2**

**Schutzzweck**

(1) Schutzzweck ist die Sicherung und Erhaltung der in der Anlage aufgeführten Gebiete aus einem oder mehreren der folgenden Gründe:

1. Erhaltung als landschaftstypische Kennzeichen
2. Sicherung einer Pflanzengesellschaft oder eines Pflanzenstandortes
3. Sicherung einer Lebensgemeinschaft von Tieren oder der Lebensstätte einer Tierart
4. Erhaltung aus ökologischen Gründen, Schutz des Bodens im Naturhaushalt und Erhaltung der natürlichen Bodenfunktion
5. Erhaltung aus wissenschaftlichen Gründen
6. Erhaltung aus landeskundlichen und kulturellen Gründen

(2) Die vorrangig zutreffenden Gründe sind mit der oben angegebenen Nummer jeweils in der Anlage vermerkt.

### § 3

#### Verbote

(1) Es ist verboten, die flächenhaften Naturdenkmale zu beseitigen sowie Handlungen vorzunehmen, die zu einer Zerstörung Veränderung, Beeinträchtigung oder nachhaltigen Störung der flächenhaften Naturdenkmale oder ihrer Umgebung führen können. Unter einer Beeinträchtigung ist auch die nachteilige Veränderung des Erscheinungsbildes zu verstehen

(2) Soweit in der Anlage mit den folgenden Ziffern vermerkt ist im Bereich der aufgeführten flächenhaften Naturdenkmale insbesondere verboten:

1. bauliche Anlagen im Sinne der Sächsischen Bauordnung in der jeweils geltenden Fassung zu errichten, zu verändern oder der Errichtung gleichgestellte Maßnahmen durchzuführen;
2. Straßen, Wege, Plätze oder sonstige Verkehrsanlagen anzulegen Leitungen zu verlegen oder Anlagen dieser Art zu verändern;
3. die Bodengestalt zu verändern;
4. Plakate, Bild- oder Schrifftafeln aufzustellen oder anzubringen;
5. Abfälle oder sonstige Gegenstände abzulagern;
6. ohne zwingenden Grund Lärm, Luftverunreinigungen oder Erschütterungen zu verursachen sowie außerhalb von eingerichteten und gekennzeichneten Feuerstellen Feuer anzumachen;
7. zu zelten, zu lagern, zu reiten, Wohnwagen, sonstige Fahrzeuge oder Verkaufsstände aufzustellen oder motorgetriebene Schlitten zu benutzen;
8. landschafts- und standortfremde Pflanzen (einschließlich Ziergewächse) einzubringen;
9. Kahlhiebe Aufforstungen oder eine Umwandlung des Gehölzbestandes vorzunehmen;
10. Pflanzen zu pflücken oder auszugraben;
11. Uferbewuchs, Ödlandvegetation oder Hecken zu beseitigen oder zu beeinträchtigen;
12. an Bäumen Eingriffe vorzunehmen, die das charakteristische Aussehen verändern, verunstalten oder ein weiteres Wachstum verhindern, mit Ausnahme von Maßnahmen zur Freihaltung des Lichtraumprofils über Straßen des überörtlichen Verkehrs;
13. Tiere einzubringen, wildlebenden Tieren nachzustellen sie mutwillig zu beunruhigen, sie mutwillig zu beunruhigen, sie zu fangen, zu verletzen oder zu töten oder Puppen, Larven, Eier oder Nester oder sonstige Brut-, Wohn- oder Zufluchtsstätten dieser Tiere zu entfernen zu beschädigen oder zu zerstören;
14. Entwässerungs- oder andere Maßnahmen vorzunehmen, die den Wasserhaushalt des Gebietes verändern;
15. die Art der bisherigen Grundstücksnutzung zu ändern;
16. Dung oder Mineraldünger einzubringen;
17. Streusalz oder Chemikalien außerhalb bisher landschaftlich genutzter Flächen einzubringen;
18. Gewässer oder Feuchtgebiete zu verunreinigen, zu verändern oder zu schädigen;
19. zu baden, zu angeln oder mit Booten bzw. anderen Schwimmgeräten zu fahren;
20. das Verlassen von Wegen;
21. das Betreten, mit Ausnahme durch die Grundstückseigentümer und ihre Beauftragten sowie die von der Naturschutzbehörde beauftragten Personen;
22. jegliche andere forstliche Nutzung als die der Einzelstammentnahme;
23. die Mahd bisher nicht landwirtschaftlich genutzter Rächen außerhalb des in der Anlage angegebenen Zeitraumes;
24. die Fallenjagd auszuüben;
25. Jagdeinrichtungen, insbesondere Entenhäuschen, Futterstellen oder Hochsitze neu zu errichten.

#### **§ 4**

##### **Zulässige Handlungen**

§ 3 gilt nicht

1. für die ordnungsgemäße Ausübung der Jagd und der Fischerei, soweit in der Anlage nichts anderes bestimmt ist. § 3 Abs. 2 Nr. 13, 20 und 21 gilt nicht für die ordnungsgemäße Ausübung der Jagd und der Fischerei in der bisherigen Art und im bisherigen Umfang;
2. für die ordnungsgemäße land- und forstwirtschaftliche Nutzung in der bisherigen Art und im bisherigen Umfang soweit in der Anlage nichts anderes bestimmt ist-
3. für die ordnungsgemäße Nutzung des Grundstückes und der rechtmäßiger Weise bestehenden Einrichtungen in der bisherigen Art und im bisherigen Umfang sowie deren Unterhaltung und Instandsetzung, soweit in der Anlage nichts anderes bestimmt ist;
4. für Pflegemaßnahmen, die von der Naturschutzbehörde oder der von ihr beauftragten Stelle angeordnet werden;
5. für behördlich angeordnete oder zugelassene Beschilderungen;
6. für notwendige Waldschutzmaßnahmen gemäß § 50 Abs. 1 des Waldgesetzes für den Freistaat Sachsen (SächsWaldG) vom 10. April 1992 (SächsGVBl. S. 137).

#### **§ 5**

##### **Schutz- und Pflegemaßnahmen**

Die erforderlichen Gebote, insbesondere Schutz-, Pflege- und Entwicklungsmaßnahmen für die einzelnen flächenhaften Naturdenkmale werden, soweit erforderlich, durch Einzelanordnung der unteren Naturschutzbehörde festgelegt.

#### **§ 6**

##### **Befreiungen**

Von den Vorschriften dieser Verordnung kann die untere Naturschutzbehörde nach § 53 SächsNatSchG Befreiung erteilen.

#### **§ 7**

##### **Meldepflicht**

Beeinträchtigungen in flächenhaften Naturdenkmälern sind von den Grundstückseigentümern oder den sonstigen Berechtigten unverzüglich der Naturschutzbehörde unmittelbar oder über die Gemeinde- oder Stadtverwaltung mitzuteilen.

#### **§ 8**

##### **Ordnungswidrigkeiten**

Ordnungswidrig im Sinne § 61 SächsNatSchG handelt wer entgegen § 61 Abs. 1 SächsNatSchG in Verbindung mit § 3 dieser Verordnung Handlungen vornimmt, die zu einer Zerstörung, Veränderung oder Beeinträchtigung des flächenhaften Naturdenkmals oder seiner Umgebung führen oder führen können. Ordnungswidrigkeiten können nach § 61 Abs. 2 SächsNatSchG mit einer Geldbuße bis zu Einhundert tausend Deutsche Mark geahndet werden.

#### **§ 9**

##### **Inkrafttreten**

Diese Verordnung tritt am Tage nach Ablauf der Auslegungsfrist in Kraft.

Eine Verletzung der Vorschriften des § 51 Abs. 1 bis 5 und 8 SächsNatSchG ist unbeachtlich, wenn sie nicht gemäß § 51 Abs. 9 SächsNatSchG innerhalb eines Jahres nach Verkündung der Verordnung schriftlich unter Angabe der Tatsachen, die die Verletzung begründen sollen, bei dem für den Erlaß zuständigen Landratsamt Chemnitz, untere Naturschutzbehörde, geltend gemacht wird.

Chemnitz, den 2. November 1993

**Landratsamt Chemnitz**  
**Wehner, Landrat**

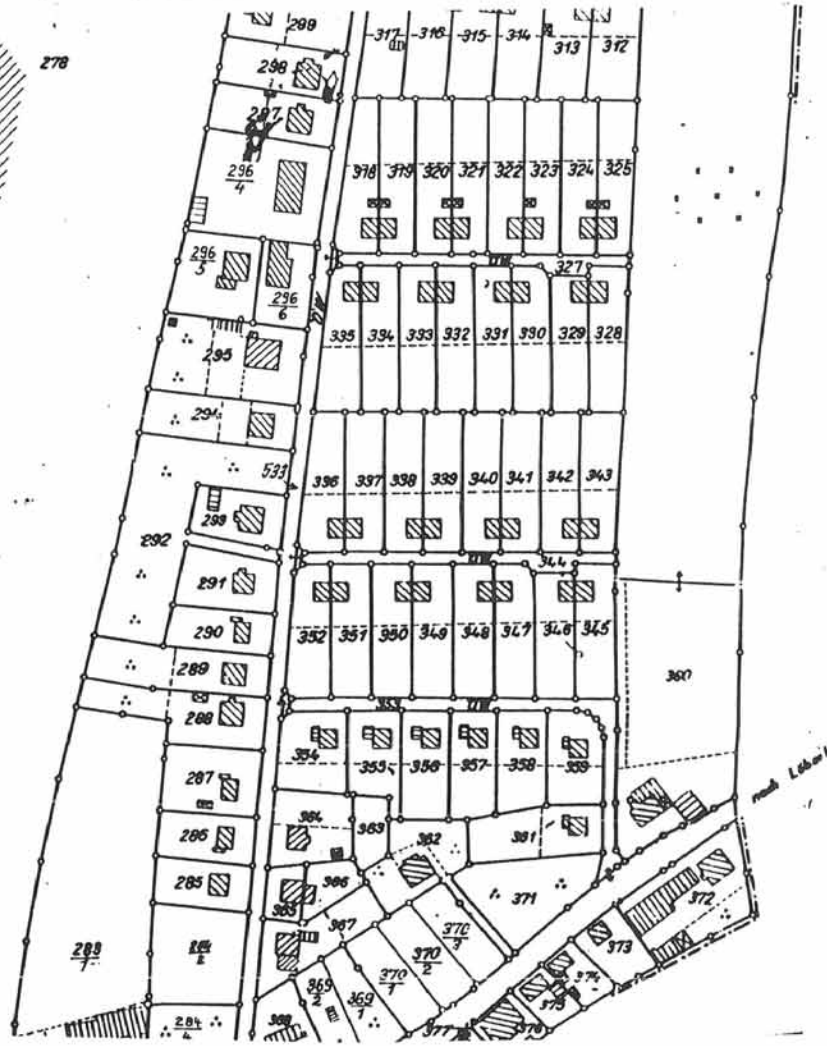
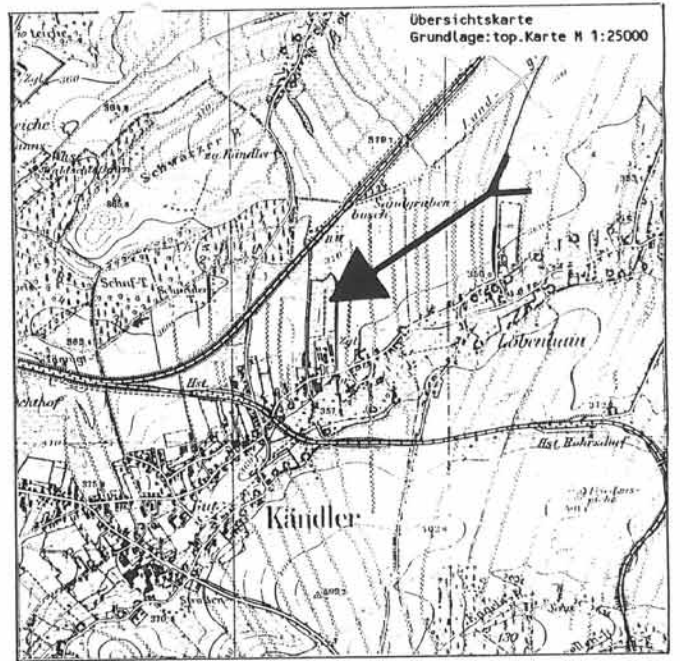
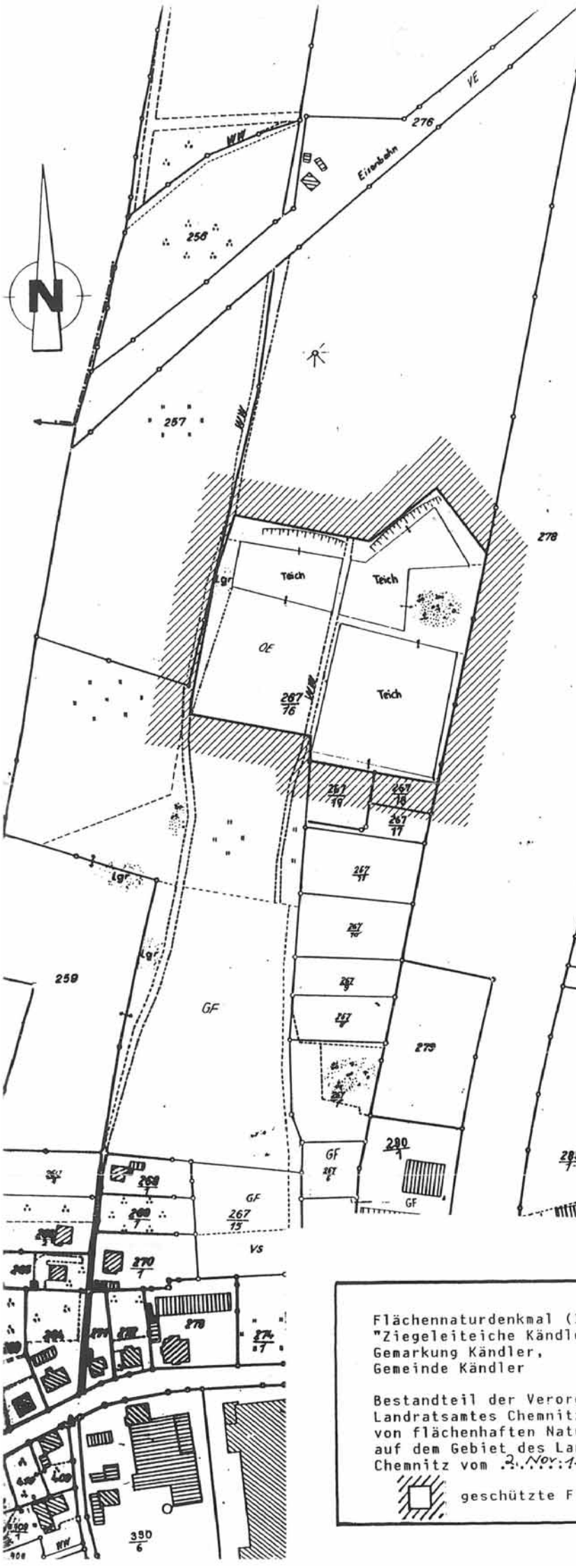
**Anlage zur Verordnung des Landratsamtes Chemnitz  
zum Schutz von flächenhaften Naturdenkmalen auf dem Gebiet des Landkreises  
Vom 2. November 1993**

| <b>fND Nummer</b>                  | <b>Bezeichnung Name</b>          | <b>Flurstücksnummer Gemarkung</b>  | <b>Größe in m<sup>2</sup></b> | <b>Schutzzweck gem. § 2 der VO</b> | <b>Verbote gem. § 3 der VO</b>           | <b>Kurzbeschreibung</b>   |
|------------------------------------|----------------------------------|------------------------------------|-------------------------------|------------------------------------|--|---|
| Gemeinde Bräunsdorf<br>14018040/1  | Trockenrasen I                   | 548<br>Bräunsdorf                  | 4 500                         | 1 - 4                              | 1 - 8, 10, 13,<br>15 - 17, 21,<br>24, 25 | östlich exponierter Borstgrasrasen mit steiler Hanglage, mittig kleine Gehölzgruppe;<br>Vorkommen gefährdeter Pflanzenarten der Trockenstandorte;<br>entomologische Artenvielfalt   |
| Gemeinde Bräunsdorf<br>14018040/2  | Trockenrasen II                  | 545, 556<br>Bräunsdorf             | 7 000                         | 1 - 4                              | 1 - 8, 10, 13,<br>15 - 17, 24, 25        | südwestlich exponierter Borstgrasrasen in steiler Hanglage, anschließend Stieleichen-Birkenmischwald;<br>Vorkommen gefährdeter Pflanzenarten der Trockenstandorte;<br>entomologische Artenvielfalt  |
| Gemeinde Bräunsdorf<br>14018040/3  | Bruchwald südwestlich Bräunsdorf | 145/1, 483, 487<br>Bräunsdorf      | 13 000                        | 1 - 4                              | 1 - 11, 13 - 18,<br>20 - 25              | Erlenwaldquellsumpf mit naturnahem, meist mäandrierendem Bachlauf, in den trockenen Bereichen Eichen-/Eschenwald;<br>ausgeprägte Bodenflora mit Massenbeständen der Sumpfdotterblume ( <i>Caltha palustris</i> );<br>fragmentarisch ausgebildete Quellflur wesentlich an den Bruchwald angrenzend;<br>avifaunistisch die typischen Bruchwaldbewohner;<br>südwestlich ein Stieleichen-Birkenmischbestand |
| Gemeinde Bräunsdorf<br>14018040/4  | Pfarrholz Bräunsdorf             | 195, 196, 197, 207 a<br>Bräunsdorf | 23 000                        | 1 - 4                              | 1 - 11, 13 - 18,<br>20 - 25              | ausgeprägter Erlenwaldquellsumpf, südlich in Stieleichen-Birkenmischwald übergehend;<br>Vorkommen des Breitblättrigen Knabenkrautes ( <i>Dactylorhiza majalis</i> ), weiterhin Massenbestände gefährdeter Sumpfpflanzen;<br>unregelmäßiges Vorkommen der Nachtigall ( <i>Luscinia megarhynchos</i> )  |
| Stadt Burgstädt<br>14018050/1      | Herrenhaider Sumpfgebiet         | 552, 553 a, 553 b<br>Herrenhaide   | 50 000                        | 1 - 5                              | 1 - 11, 13 - 25                          | ausgeprägter Erlenbruchwald mit angrenzenden Feuchtwiesenbereichen und Tümpeln;<br>Fortpflanzungs- und Nahrungshabitat für Amphibien und Libellen;<br>Brutgebiet für bestandsbedrohte Vogelarten  |
| Gemeinde Dittersdorf<br>14018090/1 | Altarm Zwönitz                   | 751<br>Dittersdorf                 | 11 000                        | 1 - 4                              | 1 - 25                                   | hoher ökologischer Wert als Altwasser eines Erzgebirgsflusses;<br>Lebensraum verschiedener Amphibien- und Libellenarten;<br>Restvegetation mit Zwischenmoorcharakter  |

| fND Nummer                              | Bezeichnung Name             | Flurstücksnummer Gemarkung                             | Größe in m <sup>2</sup> | Schutzzweck gem. § 2 der VO | Verbote gem. § 3 der VO                | Kurzbeschreibung  |
|---|------------------------------|--|-------------------------|-----------------------------|--|---|
| Gemeinde Euba<br>14018110/1             | Eibseegebiet Euba I          | 613<br>Euba  | 50 000                  | 2 - 4, 6                    | 1 - 11, 13 - 21,<br>24, 25             | ehemaliges Übungsgelände der GUS-Streitkräfte;<br>verschiedene kleinstrukturierte Feuchtbereiche als<br>Rohrkolbenflächen, Tümpel, Gräben sowie einem Weiher  |
| Gemeinde Euba<br>14018110/2             | Eibseegebiet Euba II         | 613<br>Euba  | 50 000                  | 2 - 4, 6                    | 1 - 11, 13 - 21,<br>24, 25             | ehemaliges Übungsgelände der GUS-Streitkräfte;<br>Ruderalfläche in unterschiedlichen Sukzessionsstadien;<br>verschiedene Gehölzgruppen aus Hecken und<br>Laubbaumbeständen;<br>Brutgebiet für wiesen- und heckenbrütende Vogelarten   |
| Gemeinde<br>Hartmannsdorf<br>14018140/1 | Obere Elzingteiche           | 536, 537/3, 545,<br>546 b, 546/2, 534<br>Hartmannsdorf | 50 000                  | 1 - 5                       | 1 - 11, 13 - 25                        | fischereiwirtschaftlich genutzte Teiche mit zum Teil gut<br>ausgeprägten Verlandungsbereichen und<br>Schwimmblattvegetation;<br>zwei Teiche mit breiter Schilfuferzone und Übergang zu<br>Feuchtwiesen- und Hochstaudenfluren;<br>ausgeprägte Avifauna;<br>Fortpflanzungs- und Nahrungshabitat für Amphibien und Libellen;<br>bedeutende Vorkommen verschiedener Sumpf- und<br>Wasserpflanzen |
| Gemeinde<br>Hartmannsdorf<br>14018140/2 | Schilfteiche<br>Planlagengut | 385/7, 388/1<br>Hartmannsdorf                          | 32 000                  | 1 - 4                       | 1 - 8, 10, 11,<br>13 - 21, 23 -<br>25  | fischereiwirtschaftlich extensiv genutzte Teiche;<br>zwei Teiche, fast flächendeckend mit Schilfröhricht bestanden;<br>ausgeprägte Avifauna, bestandbedrohte Arten;<br>Fortpflanzungs- und Nahrungshabitat für Amphibien und Libellen;<br>südlich ein Feuchtgrünlandstreifen angrenzend, in den<br>Randbereichen Hanglage mit Tendenz zum Trockenrasen  |
| Gemeinde Kändler<br>14018160/1          | Ziegeleiteiche<br>Kändler    | 267/14<br>Kändler                                      | 15 000                  | 2 - 4, 6                    | 1 - 8, 10, 11,<br>13 - 21, 23 -<br>25  | fischereiwirtschaftlich extensiv genutzte Teiche mit zum Teil gut<br>ausgeprägter Uferbegleit- und Schwimmblattvegetation, vereinzelt<br>Schilf- und Rohrkolbenbestände;<br>Brutgebiet bestandsbedrohter Vogelarten;<br>Fortpflanzungs- und Nahrungshabitat für Amphibien und Libellen  |
| Gemeinde<br>Klaffenbach<br>14018180/1   | Schwämmteich<br>Klaffenbach  | 266, 431 a<br>Klaffenbach                              | 20 000                  | 1, 3, 4                     | 1 - 11, 13 -<br>15, 18 - 21,<br>24, 25 | fischereiwirtschaftlich extensiv genutzter Teich mit angrenzendem<br>Laubmischwald;<br>Massenlaichplatz der Erdkröte;<br>Fortpflanzungs- und Nahrungshabitat für Libellen   |

| <b>fND Nummer</b>                      | <b>Bezeichnung Name</b>          | <b>Flurstücksnummer Gemarkung</b>                        | <b>Größe in m<sup>2</sup></b> | <b>Schutzzweck gem. § 2 der VO</b> | <b>Verbote gem. § 3 der VO</b>       | <b>Kurzbeschreibung</b>  |
|--|----------------------------------|--|-------------------------------|------------------------------------|--------------------------------------|--|
| Stadt Limbach-Oberfrohna<br>14018210/1 | Großer Teich                     | 974, 976/2, 977/4,<br>984/1, 985, 986,<br>991<br>Limbach | 50 000                        | 1 - 6                              | 1 - 11, 13 -<br>21, 23 - 25          | fischereiwirtschaftlich genutzte Teiche; stellenweise Verlandungs- und Schwimmblattvegetation;<br>Feuchtgebüschgruppen, Seggen- und Binsenbestände als dominierende Uferbegleitvegetation;<br>ausgeprägter Erlenwaldquellsumpf;<br>bedeutender Brut- und Rastplatz für wassergebundene Vogelarten;<br>Fortpflanzungs- und Nahrungshabitat für Amphibien und Libellen |
| Stadt Limbach-Oberfrohna<br>14018210/2 | Landschilfbestand am Tierpark    | 628, 632, 633<br>Rußdorf<br>962, 967 Limbach             | 50 000                        | 1 - 5                              | 1 - 11, 13 -<br>25                   | ausgeprägter Phragmites-Bestand mit eingestreuten Feuchtgebüschgruppen;<br>Erlenbruchwald mit angrenzendem naturnahem Bachlauf und Niedermoorbereichen;<br>ausgedehnte Feuchtwiese mit dominierenden Binsen- und Seggenbeständen;<br>bedeutender Brut- und Rastplatz für wassergebundene Vogelarten  |
| Gemeinde Mittelbach<br>14018230/1      | Feldteiche Mittelbach            | 265<br>Mittelbach  | 30 750                        | 1 - 4                              | 1 - 11, 13 -<br>21, 23 - 25          | fischereiwirtschaftlich extensiv genutzte Kleinteiche in der offenen Feldflur;<br>teilweise ausgeprägte Verlandungs- und Uferbegleitvegetation;<br>Fortpflanzungs- und Nahrungshabitat für Amphibien und Libellen  |
| Gemeinde Mühlau<br>14018250/1          | Gritzteich südwestlicher Bereich | 553, 556, 560, 563<br>Mühlau                             | 30 000                        | 1 - 4                              | 1 - 8, 10, 11,<br>13 -21, 23 -<br>25 | fischereiwirtschaftlich genutzter Teich mit vorgelagerten Kleinteichen im südwestlichen Bereich;<br>ausgeprägte Uferbegleit- und Schwimmblattvegetation;<br>botanisch und avifaunistisch bedeutsame Naßwiesenbereiche;<br>Fortpflanzungs- und Nahrungshabitat für Amphibien und Libellen   |
| Gemeinde Mühlau<br>14018250/2          | Nördlicher Mühlbachgrund         | 786/1, 787, 787 b<br>Mühlau                              | 49 000                        | 1 - 4                              | 1 - 8, 10, 11,<br>23 - 25            | in einer engen Talmulde liegender Bachlauf mit begleitenden Feuchtwiesenabschnitten;<br>avifaunistisch bedeutsam als Brut-, Rast- und Nahrungshabitat;<br>nordwestlich angrenzende Hanglage, zum Teil mit Trockenrasencharakter  |

| <b>fND Nummer</b>                   | <b>Bezeichnung Name</b>      | <b>Flurstücksnummer Gemarkung</b>                   | <b>Größe in m<sup>2</sup></b> | <b>Schutzzweck gem. § 2 der VO</b> | <b>Verbote gem. § 3 der VO</b>  | <b>Kurzbeschreibung</b>   |
|-------------------------------------|------------------------------|---|-------------------------------|------------------------------------|---------------------------------|---|
| Gemeinde Niederfrohna<br>14018270/1 | Fischteiche am Forellenbach  | 292, 294, 294 a<br>Niederfrohna                     | 20 000                        | 1 - 4                              | 1 - 11, 13 - 25                 | in einer engen Talmulde liegende, fischereiwirtschaftlich extensiv genutzte Kleinteiche;<br>ausgeprägte Uferbegleitvegetation;<br>vereinzelt Schwimmblattvegetation;<br>stellenweise Bruchwald- und Feuchtwiesencharakter;<br>Fortpflanzungs- und Nahrungshabitat für Amphibien und Libellen  |
| Gemeinde Pleiða<br>14018300/1       | Tetzners Fischteiche         | 344/3<br>Pleiða                                     | 4 500                         | 2 - 4, 6                           | 1 - 8, 11, 13 - 21, 23 - 25     | in einer Wiesensenke liegende, extensiv genutzte Kleinteiche, südwestlich in Naßwiesenbereiche übergehend;<br>ausgeprägte Uferbegleit-, Schwimmblatt- und Unterwasservegetation;<br>Fortpflanzungs- und Nahrungshabitat für Amphibien und Libellen;<br>Brutplatz bestandsbedrohter Vogelarten   |
| Gemeinde Pleiða<br>14018300/2       | Teiche im Pleißenbachgrund   | 463, 647<br>Pleiða                                  | 48 000                        | 2 - 4, 6                           | 1 - 8, 11, 13 - 21, 23 - 25     | in einer Wiesensenke liegende Brauchwasserleiche mit angrenzendem Pleißenbach;<br>ausgeprägter Phragmites-Bestand, Schwimmblatt- und Unterwasservegetation, Feuchtgebüschgruppen;<br>avifaunistisch bedeutsam als Brut-, Rast- und Nahrungshabitat;<br>Vorkommen gefährdeter Sumpf- und Wasserpflanzen;<br>Fortpflanzungs- und Nahrungshabitat für Amphibien und Libellen |
| Gemeinde Röhrsdorf<br>14018310/1    | Erlenbruchwald am Auritzbach | 322, 340, 341, 360/1<br>Röhrsdorf                   | 24 000                        | 1 - 4                              | 1 - 11, 13 - 18, 20 - 25        | den Auritzbach begleitender Erlenwaldquellsumpf;<br>gut ausgeprägte Krautschicht mit Massenbeständen gefährdeter Sumpfpflanzen;<br>avifaunistisch die typischen Bruchwaldbewohner   |
| Gemeinde Röhrsdorf<br>14018310/2    | Fischteiche an der Autobahn  | 312, 327, 335, 346, 358, 364, 384, 390<br>Röhrsdorf | 50 000                        | 1 - 4                              | 1 - 8, 10, 11, 13 - 21, 23 - 25 | fischereiwirtschaftlich genutzte Teiche mit zum Teil gut ausgeprägter Verlandungs- und Schwimmblattvegetation;<br>Fortpflanzungs- und Nahrungshabitat für Amphibien und Libellen;<br>ausgeprägte Avifauna;<br>Vorkommen gefährdeter Sumpf- und Wasserpflanzen   |




Flächennaturdenkmal (14018160/1)  
 "Ziegeleiteiche Kändler"  
 Gemarkung Kändler,  
 Gemeinde Kändler

Flurkarte M 1:2000

Chemnitz, den 2. Nov. 1993

Bestandteil der Verordnung des  
 Landratsamtes Chemnitz zum Schutz  
 von flächenhaften Naturdenkmälern  
 auf dem Gebiet des Landkreises  
 Chemnitz vom 2. Nov. 1993

 geschützte Fläche



*Er. Guen*  
 Wehner  
 Landrat